



Ministère de l'Équipement et des Transports

Office National de la Météorologie

Direction d'Exploitation et des Prévisions Météorologique

Bulletin Météorologique National du 10/02/2021

Prévision météo du 11-12/02/2021

le temps sera largement influencé par les dorsales de l'anticyclone des Açores, ainsi que par la présence d'un couloir dépressionnaire au sud du pays. Cette situation sera à l'origine de vents faibles à modérés du secteur nord-est sur l'ensemble du pays. Les températures seront en hausses sur la bande sud sur le centre du territoire. Le ciel sera clair au nord et peu nuageux à nuageux sur le reste du pays. La visibilité sera affectée par sable sur l'Adrar, Nouadhibou, le Trarza y compris Nouakchott, le Tagant et sur le Hodh El Chargui.

Ville de Nouakchott: Les vents seront du secteur nord-est faible à modérés. Le ciel sera peu nuageux à nuageux, et la visibilité sera légèrement affectée par sable.

حالة الحبة العامة
سيكون الطقس متأثراً بامتدادات مرتفع الأسور الجوي و بوجود منخفض حراري جنوبي البلاد. ستسبب هذه الحالة في هبوب رياح شمالية شرقية، ضعيفة إلى معتدلة على عموم التراب الوطني. ستكون درجات الحرارة مرتفعة على جنوب و وسط البلاد بينما ستكون السماء صافية على شمال البلاد و قليلة الغيوم إلى غائمة على بقية المناطق في حين ستكون الرؤية متأثرة بفعل الأتربة على أدرار و انواذيبو و ترارزه بما في ذلك انواكشوط و كانت و الحوض الشرقي.

حالة انواكشوط ستكون الرياح شمالية غربية ضعيفة إلى معتدلة. بينما ستكون السماء قليلة الغيوم إلى غائمة و الرؤية متأثرة قليلاً بفعل الأتربة.

Villes	T°min/T°max 11.02.2021	Phénomènes	Etat du Ciel	Vent D/V (m/s)	T°min/T°max 12.02.2021	Phénomènes	Etat du Ciel	Vent D/V (m/s)
BirMoghrein	11/28	-	C	NNE/05	12/23	Sable	C	NNE/06
Zouerate	11/29	-	C	NE/04	11/30	-	C	NNE/07
Aoujeft	17/33	Sable	C	ENE/10	17/34	-	C	NNE/09
Chinguetti	13/30	-	C	ENE/06	13/31	-	C	NNE/08
Atar	14/34	-	C	ENE/04	14/34	-	C	NNE/08
Ouadane	14/30	-	C	ENE/08	14/31	-	C	NNE/08
Akjoujt	15/35	-	C	ENE/04	15/35	-	C	NE/08
Nouadhibou	16/27	Sable	C	NNE/10	15/26	Sable	C	NNE/11
Nouakchott	16/32	Sable	N	NE/07	15/33	-	C	NNE/07
Boutilimitt	17/36	-	N	ENE/07	17/36	-	C	NE/06
Aleg	19/37	-	N	ENE/06	19/38	-	C	N/06
Maghtalahjar	18/36	-	N	NE/04	19/38	-	C	N/06
Boghé	19/37	-	N	NE/04	19/39	-	C	NNE/06
Rosso	19/36	-	N	NE/06	18/38	-	C	N/06
Kaédi	20/38	-	N	ENE/06	20/39	-	C	NE/05
Maghame	21/39	-	N	ENE/06	21/40	-	C	E/07
Mbout	22/39	-	N	ENE/06	21/40	-	C	E/07
Sélibaby	22/39	-	N	ENE/07	21/40	-	C	ENE/08
Kiffa	19/37	-	N	NE/08	19/38	-	C	NE/06
Kankoussa	20/38	-	N	NE/08	20/39	-	C	ENE/06
Barkéwol	19/37	-	N	NE/08	20/39	-	C	ENE/07
Tidjikja	17/33	Sable	N	ENE/10	16/33	-	C	E/08
Tichitt	18/34	Sable	PN	NE/10	18/35	-	PN	ENE/08
Aioun	19/36	-	PN	NE/08	19/37	-	N	ENE/07
Néma	21/36	Sable	PN	ENE/10	21/37	Sable	C	ENE/11
Oualata	18/34	Sable	N	NE/10	19/35	-	C	ENE/08

NB :

N= Nuageux

PN= peu nuageux

C= Clair

D= direction du vent

V= vitesse du vent


Contacts :

Prochaine mise à jour dans 24h et des alertes seront apportées au besoin. , CONTACTS : 46466244 /22098142


Prévisions pour les Zones côtière et au Large




La mer sera agitée. La houle sera de direction nord-ouest. La hauteur des vagues variera entre 0.5-1.25m et atteindra les 2.5m la veille du vendredi 12.02.2021 au cap blanc.

Légende :

Drapeaux :  Une vigilance absolue s'impose

Drapeaux :  Soyez attentifs

Drapeaux :  Pas de vigilance particulière

Domaine maritime	Cap Blanc(NDB)	Cap Timiris (NKC)	Ndiago(NDG)
La houle	1.5-2.0	0.3-0.6	0.3-0.9
La hauteur des vagues	0.5-2.5m	0.5-1.25m	0.5-1.25m
Type des drapeaux			

E